



## Rückblick auf die bisherigen Sitzungen

### 3. Regionale Arbeitsgruppensitzung GDI - Limburg-Weilburg -



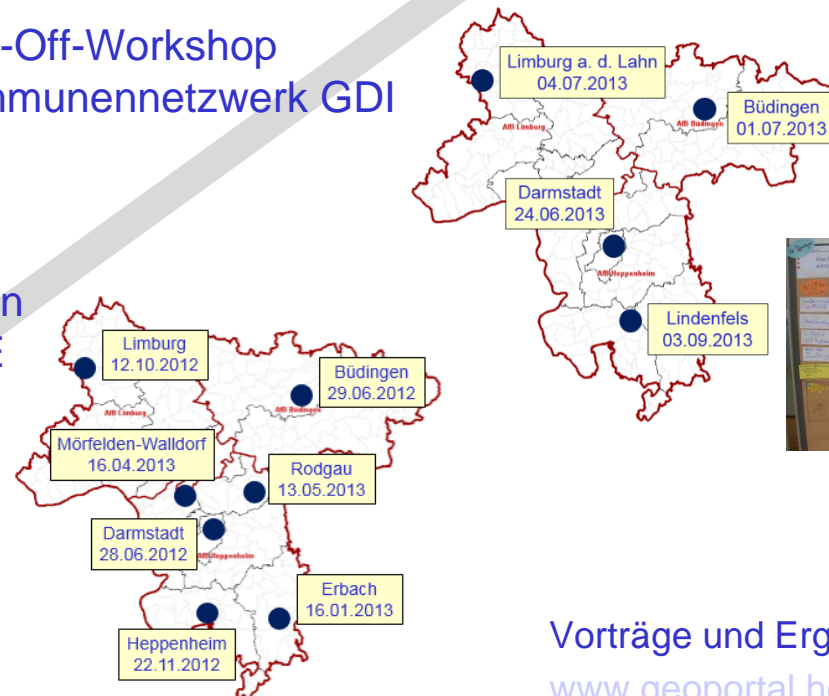
# Kommunennetzwerk GDI

1. Regionale Arbeitsgruppensitzung in den Landkreisen HTK, MTK, RTK und Limburg-Weilburg.



Kick-Off-Workshop  
Kommunennetzwerk GDI

Infoveranstaltungen  
zu GDI & INSPIRE



Vorträge und Ergebnisse:

[www.geoportal.hessen.de/kommunennetzwerk-gdi](http://www.geoportal.hessen.de/kommunennetzwerk-gdi)

## Kommunennetzwerk GDI

4. Arbeitsgruppensitzung, Arbeitskreis?  
-Limburg-Weilburg-  
am \_\_.\_\_.\_\_\_\_ in \_\_\_\_\_?  
Themen?

3. Regionale Arbeitsgruppensitzung  
-Limburg-Weilburg-  
am 30.09.2015 in Limburg a. d. Lahn

2. Regionale Arbeitsgruppensitzung  
-Limburg-Weilburg-  
am 02.06.2015 in Limburg a. d. Lahn



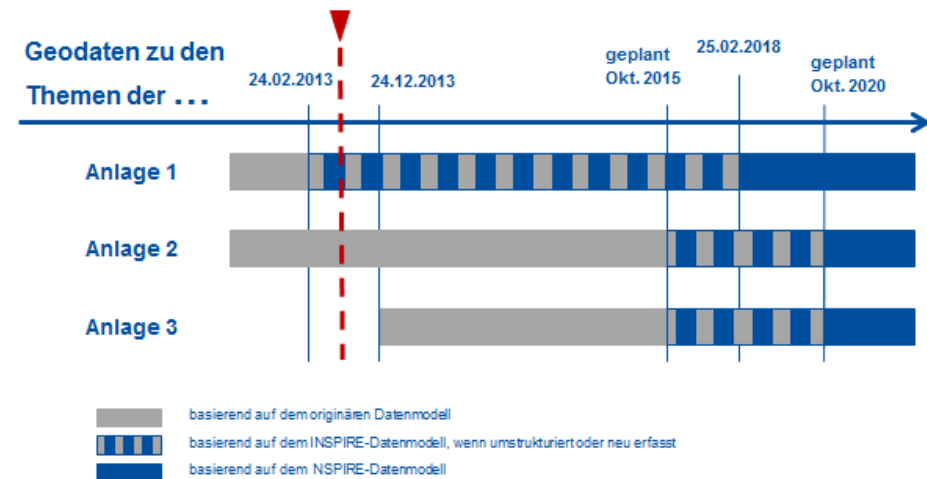
# INSPIRE

- **I**nfrastructure for **S**patial **I**nfo**R**mation in **E**urope
- Richtlinie 2007/2/EG zur Schaffung einer Geodateninfrastruktur in der Europäischen Gemeinschaft
- Grundlage in Hessen: Hessisches Vermessungs- und Geoinformationsgesetz (HVGG) und HVGGAusfVO
- 34 Datenthemen in 3 Anlagen
- Auswirkungen auf die Kommunen:

24.12.2013:  
Metadaten, Netzdienste

bis spät. 21.10.2020:  
INSPIRE-Datenmodell

Jährliches Monitoring



## Identifizierung INSPIRE-relevanter Geodaten

Sind meine Geodaten von INSPIRE betroffen?

Bin ich eine Behörde und liegen die Geodaten im Hoheitsgebiet des Landes Hessen ?

ja      nein

Liegt die Geodaten in elektronischer (digitaler) Form vor ?  
Handelt es sich um eine originäre Version ?

ja      nein

Kann es einem INSPIRE-Thema aus Anhang I-III zugeordnet werden ?

ja      nein

Wird sie von meiner Behörde erhoben, geführt oder bereitgestellt ?

ja      nein

Ist ihre Sammlung oder Verbreitung durch eine Rechtsvorschrift vorgeschrieben?

ja      nein

Die Geodaten sind von INSPIRE betroffen!



## Umsetzung der INSPIRE-Richtlinie

muss ich machen

INSPIRE

kann ich machen

Regionale  
GDI



**Unser Vorschlag für die Kommunen:  
Vermeiden Sie eine Insellösung.**

Jeder muss für sich Geld  
in die Hand nehmen.

Gemeinsame Darstellung der Daten auf  
dem Geoserver.

→ Kosten aufteilen

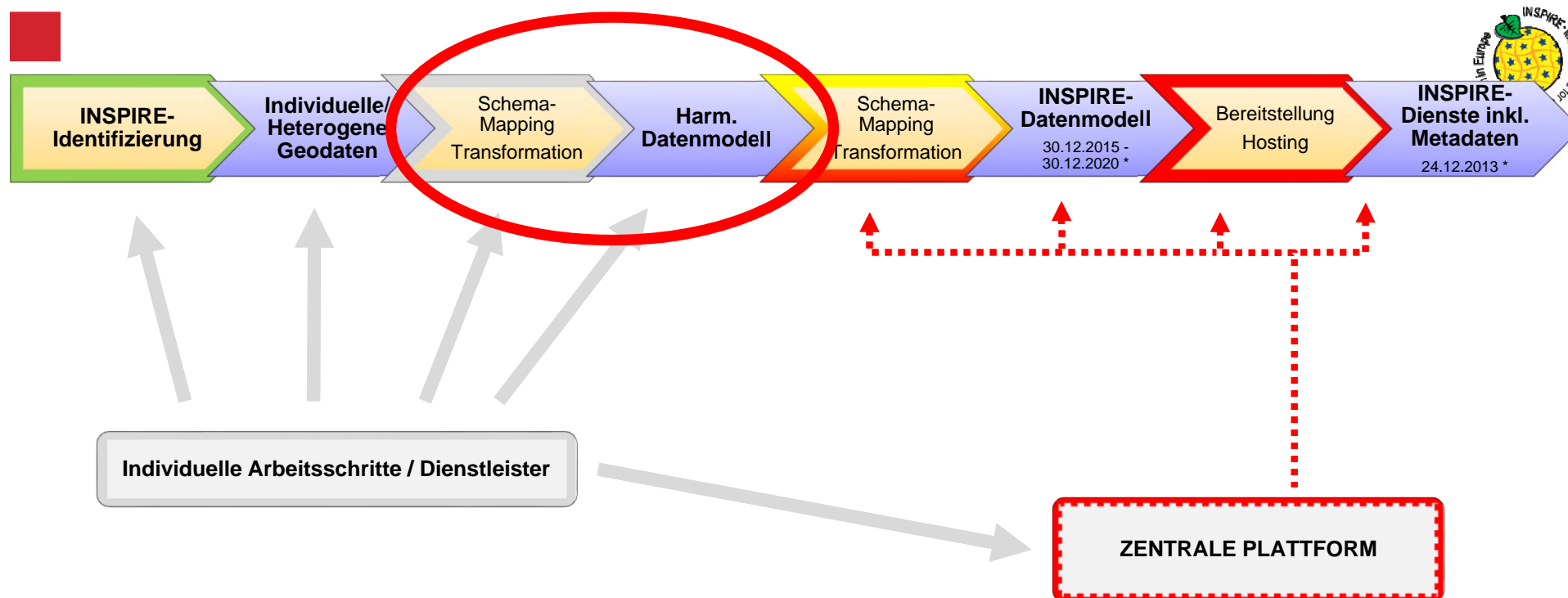
## Vorteile für die Kommunen

- Datenaustausch wird wesentlich vereinfacht
  - medienbruchfrei
  - ein gemeinsamer Standard
- Keine Mehrfachdatenerhebung
  - Zeit- und Kostenersparnis
- einfacher Zugang zu aktuellen Geodaten
- Gemeinsame Plattform für z. B. B-Pläne, FNP, Kanal-  
andere Kleinkataster
  - Ziel: Geoportals
- **Umsetzung der INSPIRE-Richtlinie**
  - **gesetzl. Vorgabe!**
  - **INSPIRE-Richtlinie als Chance begreifen**

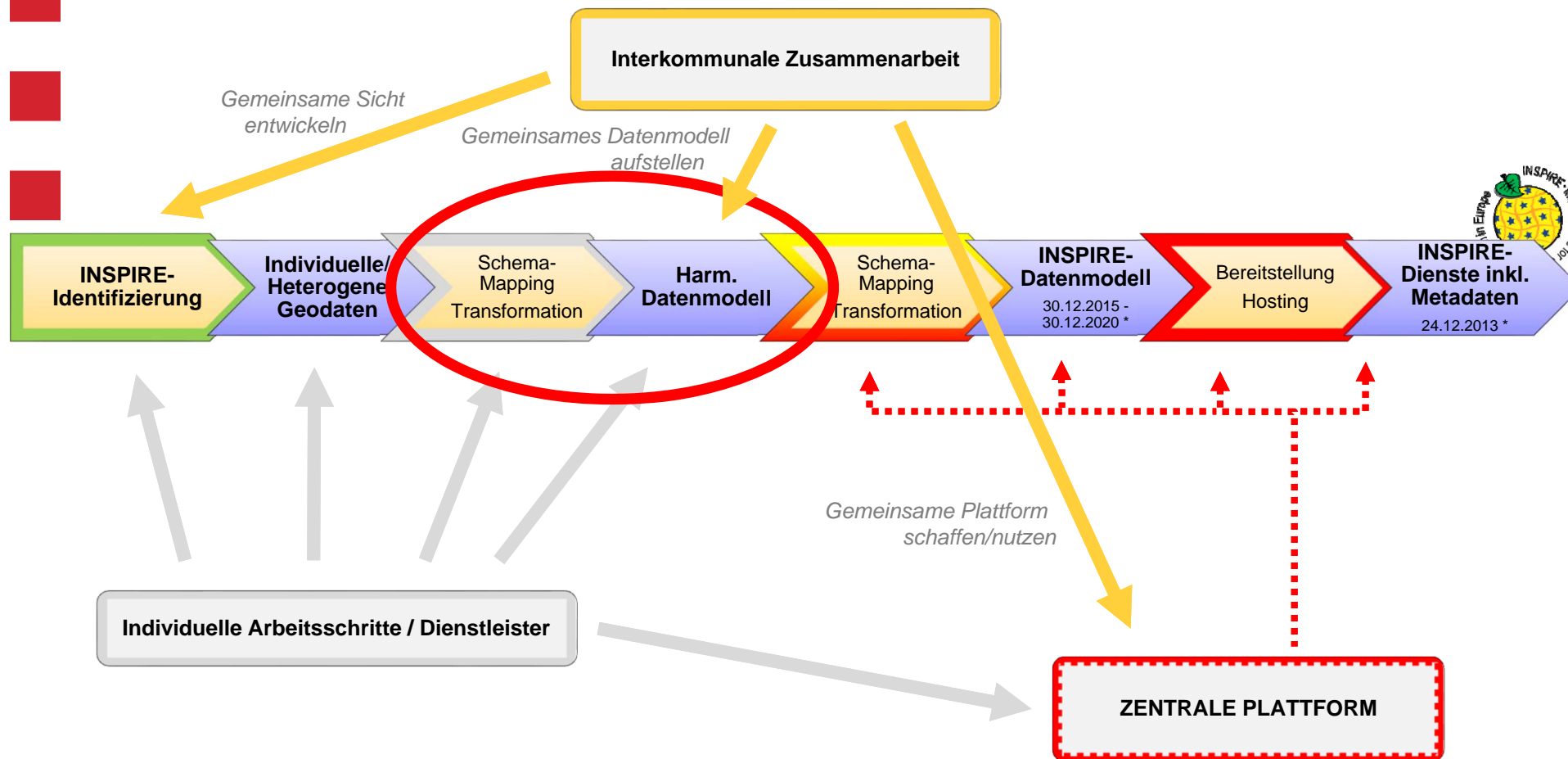




# Umsetzungsmöglichkeiten für Kommunen mit harmonisiertem Datenmodell



# Mögliche Aufgaben in einer interkommunalen Zusammenarbeit



## INSPIRE und Amt für Bodenmanagement

Was wir nicht können:

- Die Entscheidung für die Gemeinde treffen,
  - INSPIRE zu erfüllen
  - und sagen, was sie machen müssen.

Was wir können:

- Beraten / unterstützen / koordinieren
- Knowhow zum komplexen Thema INSPIRE weitergeben
- Möglichkeiten zur INSPIRE-Umsetzung aufzeigen
- Empfehlungen zur INSPIRE-Organisation aussprechen:

Ziehen Sie grenzübergreifend an einem Strang!



## Beschlüsse aus der letzten Arbeitsgruppensitzung

- Bürgermeister - Dienstversammlung !

- Wie kann ich zukünftige B-Pläne aufbereiten im Hinblick auf INSPIRE ?

- Gespräch mit Landrat und dann die Vorteile in der BGM-DV aufzeigen.

⇒ Legitimation schaffen

⇒ Bsp. am Breitband darstellen

- Bsp. am Breitband wird von der Stadt Limburg (Hr. Lang) aufbereitet

- Ansprechpartner für das Thema GDI beim Landkreis Limburg-Weilburg

- Teilnehmer der 2. AGS sprechen nochmal die Nachbarkommunen auf die Teilnahme bei der nächsten Sitzung an

- Einladung der IT-Fachleute

# Agenda

TOP	Thema	Referent/In
1.	Begrüßung	Herr Etschmaier <i>(Fachbereichsleiter, AfB Limburg a. d. Lahn)</i>
2.	Rückblick auf die bisherigen Sitzungen	Herr Soffner <i>(GDI Beratung / Unterstützung, AfB Limburg a. d. Lahn)</i>
3.	<b>Wie sprechen wir die Entscheidungsträger an?</b>	Herr Soffner <i>(GDI Beratung / Unterstützung, AfB Limburg a. d. Lahn)</i>  Herr Lang <i>(Stadt Limburg a. d. Lahn)</i>
4.	<b>Weiteres Vorgehen</b>	Alle

**Weitere Infos zu unseren Arbeitsgruppensitzungen**

<http://www.geoportal.hessen.de/portal/gdi-hessen/regionale-gdi-aktivitaeten/kommunennetzwerk-gdi.html>